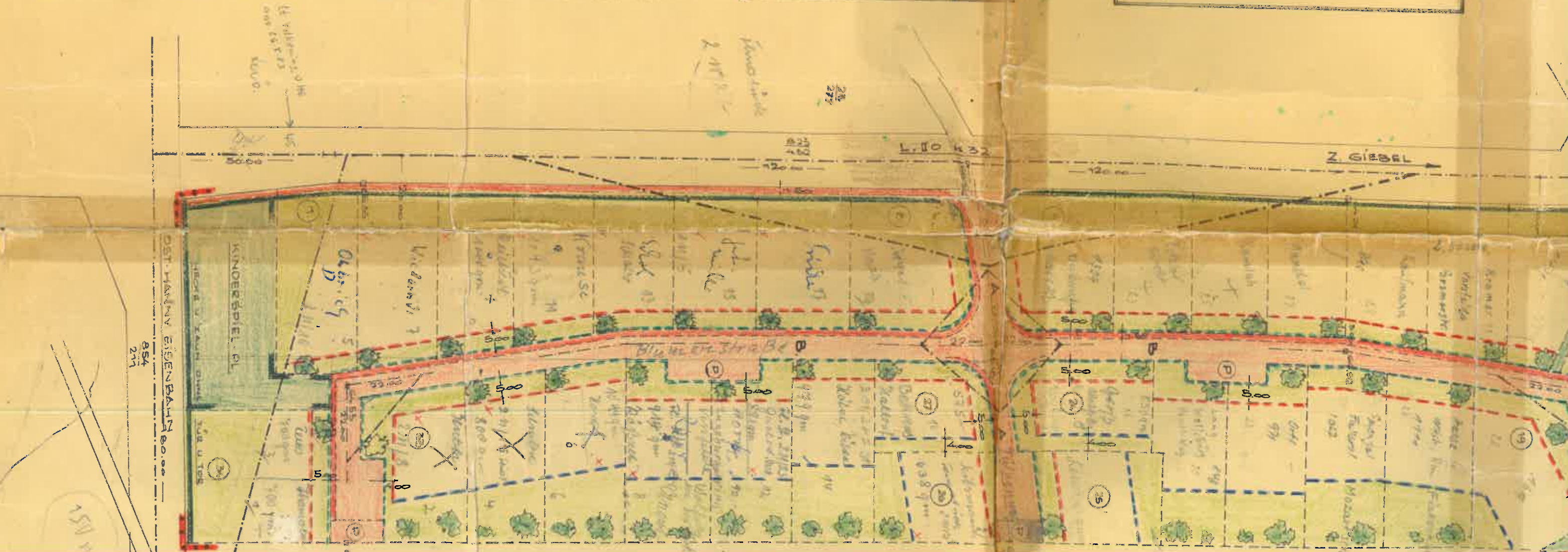


ART UND MASS DER BAULICHEN
NUTZUNG


DORFGEBIET:
OFFENE BAUWEISE
GESCHOSSZ: 1
GRUNDFLÄCHENZ: 0,4
GESCHOSSFL. Z. : 0,4

JE 1 EINSTELLPL. ODER GARAGE JE WE.
GARAGE AUF D. GRENZE UNBEDENKLICH
GEBÄUDESTELLUNG PARALLELZ. SEITL.
GRUNDSTÜCKSGRENZE.
WENN § 13 ABS. 2 ODER 4 A ERFÜLLT WIRD

VORH.	GEPLANT	BEZEICHNUNG.
---	---	<u>STRASSENBERG. LINIE</u>
---	---	<u>BAULINIE</u>
---	---	<u>BAUGRENZE</u>
---	---	<u>GRENZE D. WIRKUNGSBER.</u>
---	---	<u>EIGENTUMSGRENZE</u>
---	---	<u>ORTS-STRASSEN</u>
---	---	<u>PRIVATE FREIFLÄCHE</u>
---	---	<u>ÖFFENTL. FREIFLÄCHE</u>
---	---	<u>SICHTDREIECK</u>
---	---	<u>PARKPLATZ</u>
---	---	<u>HECKE H=9,50 m</u>



RAT GEMEINDE RÜHEN § 2 Abs. 6 des Grundgesetzes
 VOM 24. 5. 1965 Nr. ... 43. 6. 1911
 RÜHEN, den .. 13. 5. 1965

Gemeindevorstand

 H. ...

Beschlüssen als Sitzung gemäß § 10 des Grundgesetzes
 in Verbindung mit § 6 der Häubers. Gemeindeordnung vom
 4. März 1955 (Bad. OVerl. S. 95) in der kürzlich geltenden
 Fassung in der Sitzung des Rates der Gemeinde RÜHEN
 am .. 18. 6. 1965
 RÜHEN, den .. 3. 6. 1966

D. ...
 Bürgermeister



Gemeindevorstand
 H. ...


genehmigt gemäß § 11 des Grundgesetzes mit Zustimmung
 15. 8. 1966 ... vom ... 15. 8. 1966
 Bruno ... den ... 15. 8. 1966

Der Präsident des Rats, Vorsitzender
 ...

Bekanntmachung im und
 nun folgt: ab gemäß § 12 des Grund-
 gesetzes
 RÜHEN, den 19



Gemeindevorstand



211

DIE EINGETRAGENEN SICHTFELDER SIND
 VON JEGLICHER BEBAUUNG UND BE-
 WUCHSES IN EINER HOHE ÜBER 0,80 m
 GEMESSEN VON DEN BETREFFENDEN
 FAHRAHNKANTEN FREI ZU HALTEN.

BEBAUUNGSPLAN
GROSSE ZIELEITSCHEN
DER GEMEINDE RÜHEN

LANDKREIS HELMSTEDT.
 M. 1:1000.

